

ACTA DE REUNIÓN DEL 29 DE OCTUBRE DE 2013

CONSEJO MUNICIPAL DE LA ACUMAR

En la ciudad autónoma de Buenos Aires a los 29 días del mes de octubre de 2013 siendo las 14.00 horas se reúnen en la sede de la Autoridad de Cuenca Matanza Riachuelo sito en calle Esmeralda N° 255, segundo piso de esta Ciudad, los integrantes del Consejo Municipal de la ACUMAR, expositores e invitados que a continuación se señalan:

Máximo **Lanzetta** y Ariel **Martínez** (en representación del Municipio de Almirante Brown); Humberto **Borsani** y José **Brongioni** (en representación del Municipio de Avellaneda); Lautaro **Lorenzo** (en representación del Municipio de Esteban Echeverría); Horacio **Asprea** (en representación del Municipio de Cañuelas); María Vanesa **Ponisio** (en representación del Municipio de Presidente Perón); Héctor **Corrado** (en representación del Municipio de Lomas de Zamora); Sabrina Mc **Cubbin** (en representación del Municipio de Marcos Paz); Marina **Parra** (en representación de Morón); Aníbal **Pazos** y Silvia **Rojas** (en representación del Municipio de Merlo); Lara **Villalba** (en representación del Municipio de Lanús); Omar **Lacoste** (en representación del Municipio de La Matanza); Graciela **Suárez** (en representación del Municipio de San Vicente); Ing. Juan **Vallejos** (coordinación de Infraestructura); Fernando **Reinoso** (DGT ACUMAR); Renzo **Morosi** (DGT ACUMAR); Pablo **Wozniak** (DGT ACUMAR); Geogr. Mariana **Torrero** (DGT ACUMAR); María Eugenia **Romeu** (Secretaría General de ACUMAR).

1. Basurales: Reinserción, estado de situación. Informa Coordinación de Gestión Integral de Residuos Sólidos.

El Lic. Morosi entrega a los presentes documentación relativa a los basurales de la Cuenca. En este marco, destaca los puntos salientes y detalla las solicitudes de información realizadas por el Juzgado; entre ellas, la solicitud de publicación en la web un diagnóstico mes a mes, y un análisis de tendencia, con especial enfoque en la reinserción de basurales, para lo cual requiere a los municipios la contestación en término y con material fotográfico el estado de aquéllos.

2. Camiones Atmosféricos; habilitación y Registro. A cargo del Ing. Juan Vallejos. Coordinación Infraestructura.

El Ing. Vallejos realiza una introducción del tema y peticiona a los Municipios información georeferenciada de las redes pluviales y cloacales. En particular se coordina para el lunes 4 de noviembre de 2013 una reunión con el Municipio de Esteban Echeverría.

Solicita también, que los Municipios administren un registro de los camiones, que sea remitido a la Coordinación de Infraestructura; declara que se está llevando a cabo la licitación de los GPS para el rastreo satelital de los mismo.

A continuación, expone la situación actual y la normativa vigente.

Por su parte Aníbal **Pazos** requiere información sobre las plantas depuradoras de Pontevedra, a lo que el Ing. Vallejos, propone su tratamiento en forma particular en otra reunión.

Finalmente, Omar **Lacoste** solicita el envío de copia la Resolución de ACUMAR N° 1113/13, que especifica los límites hidrográficos de la Cuenca.


3. Empresas Recuperas; Presentación de Propuesta para trabajar con Pymes y empresas recuperadas.

El Lic. Roberto Felicetti, en uso de la palabra, expone que de reuniones mantenidas con el Banco Mundial, ha surgido el proyecto de realizar una capacitación sobre Responsabilidad Social Empresaria para las industrias y las cámaras empresariales.

La capacitación constaría de seis (6) reuniones, dos (2) por cuenca, cada una con una duración de cuatro (4) hs, para lo cual se requerirá que los municipios colaboren proponiendo lugares para su realización.

4. Vuelcos clandestinos. Estado de Situación.

El Lic. Osvaldo Reinoso explica que, en búsqueda de una comunicación más fluida con los Municipios, va a poner a disposición una dirección de mail alternativa para la comunicación con la Coordinación a su cargo.




Luego, el Lic. Morazzo informa en relación al tema descargas clandestinas, que lo que se busca es reunir la mayor cantidad de información, para lo cual necesita contar con los planos actualizados de las cañerías autorizadas, a los fines de la detección de las descarga clandestinas con la tecnología disponible en ACUMAR.


Siendo las 16:30 hs. se da por finalizada la presente reunión, designándose para firmar el acta a un representante de cada Cuenca.



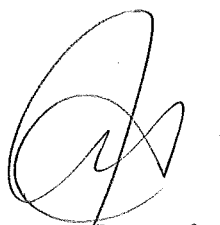
ALB. BROWN




MLZ Ponsalgon




G. Borsani
Avellaneda



Parra
Morán



Co. 15m/2



Lara Villalba
Lima.